RM

DITTINGEN

9. - 12.7.2022

Sponsoren

RM DITTINGEN 9. - 12.7.2022

SEGELFLUGVERBAND DER SCHWEIZ
FEDERATION SUISSE DE VOL A VOILE
FEDERAZIONE SVIZZERA DI VOLO A VELA

Aeroclub Regio Basel

SWISSLOS
Sportfonds Baselland
Sportamt Baselland

FROMAGERIE AMSTUTZ 1956

airstore

A. SPINDELBERGER Fahrzeugtechnik GmbH
COBRA trailer

LTB
Peter Neukom

MILVUS
DESIGNED FOR FLYING

SkySight
Soaring Weather

SOTECC
GmbH

Vtec
Avionics

WeGlide
Quantifying Airsports

Termine

Datum Zeit	Was
07-08.07.2022	Trainingsmöglichkeit
09.07.2022 09:00	Eröffnungsbriefing
11.07.2022 17:00	Sponsoren-Apéro
12.07.2022 ca. 19:00	Abendessen & Rangverkündigung

Tagesablauf

Zeit	Was
ca. 08:00	Bekanntgabe Montieren / Aufstellen (Whatsapp)
08:15-10:00	Morgenessen
10:00	Briefing
	Tagesaufgabe
ca. 19:30	Abendessen

Infrastruktur

Infrastruktur

Flugplatzinformationen

- Keine privaten Fahrzeuge auf der Piste
  (bis zu den Anhängern gestattet)
- Nur SG Dittingen Zugfahrzeuge auf der Piste
- Fussweg zum Startplatz südlich der Piste

Gridding

- Startreihen werden pro Tag eingeteilt
- Reihen von Nord nach Süd auffüllen
- Vor Startbereitschaft Grid komprimieren
- Flugzeuge im Grid gegen Wegrollen sichern

Start

- Startbereitschaft unbedingt einhalten
- Ausflug nach Pistenschwelle rechts
- Seilriss Situation mental vorbereiten auf Notlandefelder
- Abfallende Piste
- Selbständiges Klinken auf definierter Höhe (kein Klinkzeichen)

Ausflug

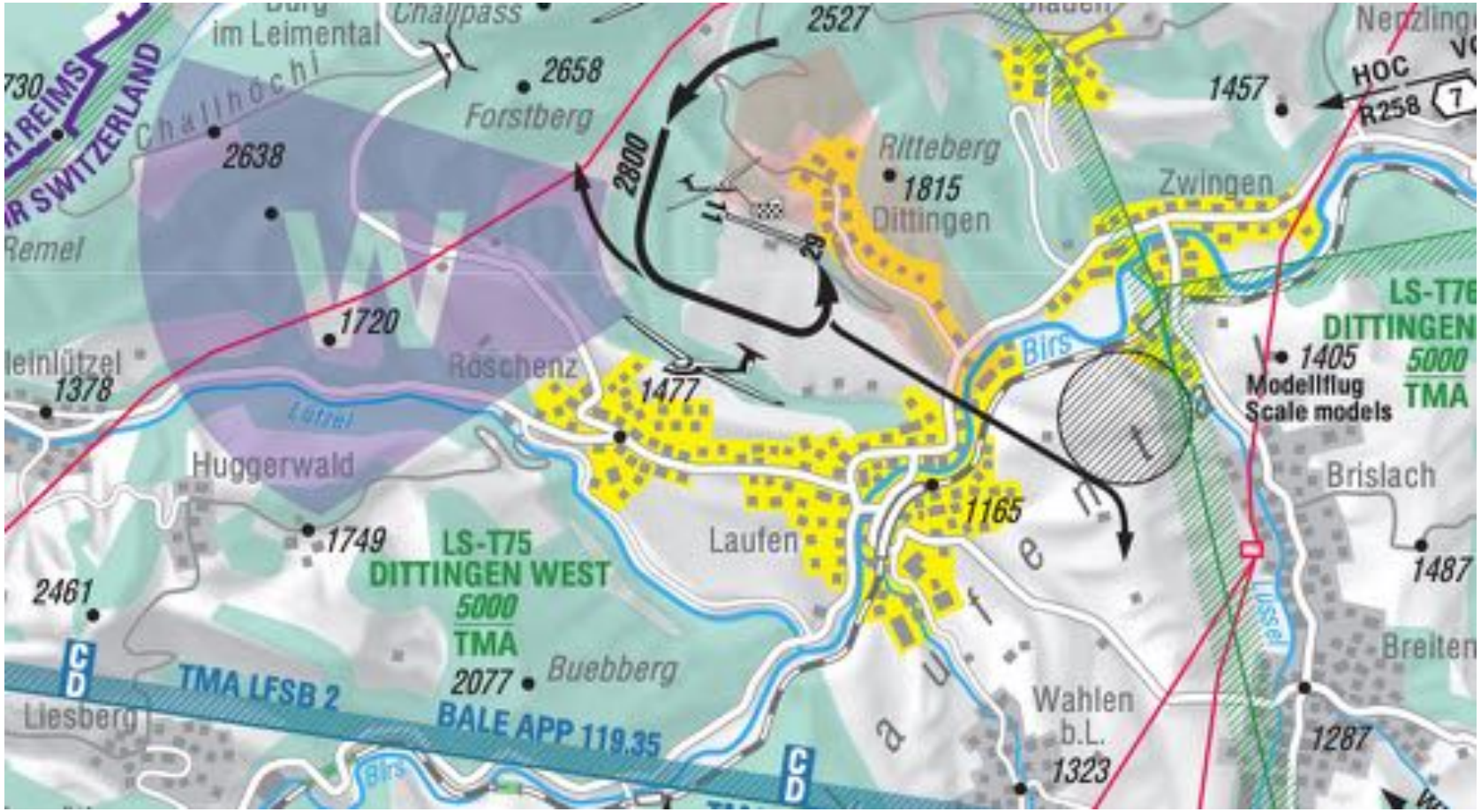

im Leimental
Challpass
2527
2658
Forstberg
Challhöchi
2638
Remel
2800
Ritteberg
1815
Dittingen
1457
HOC
R258
Zwingen
1720
Röschenz
1477
1378
Huggerwald
Birs
1405
Modellflug
Scale models
LS-T76
DITTINGEN
5000
TMA
Brislach
1165
Laufen
1749
LS-T75
DITTINGEN WEST
5000
TMA
2461
2077
Buebberg
TMA LFSB 2
BALE APP 119.35
Liesberg
Wahlen
b.L.
1323
1487
Breiten
1287

Klinkpunkte

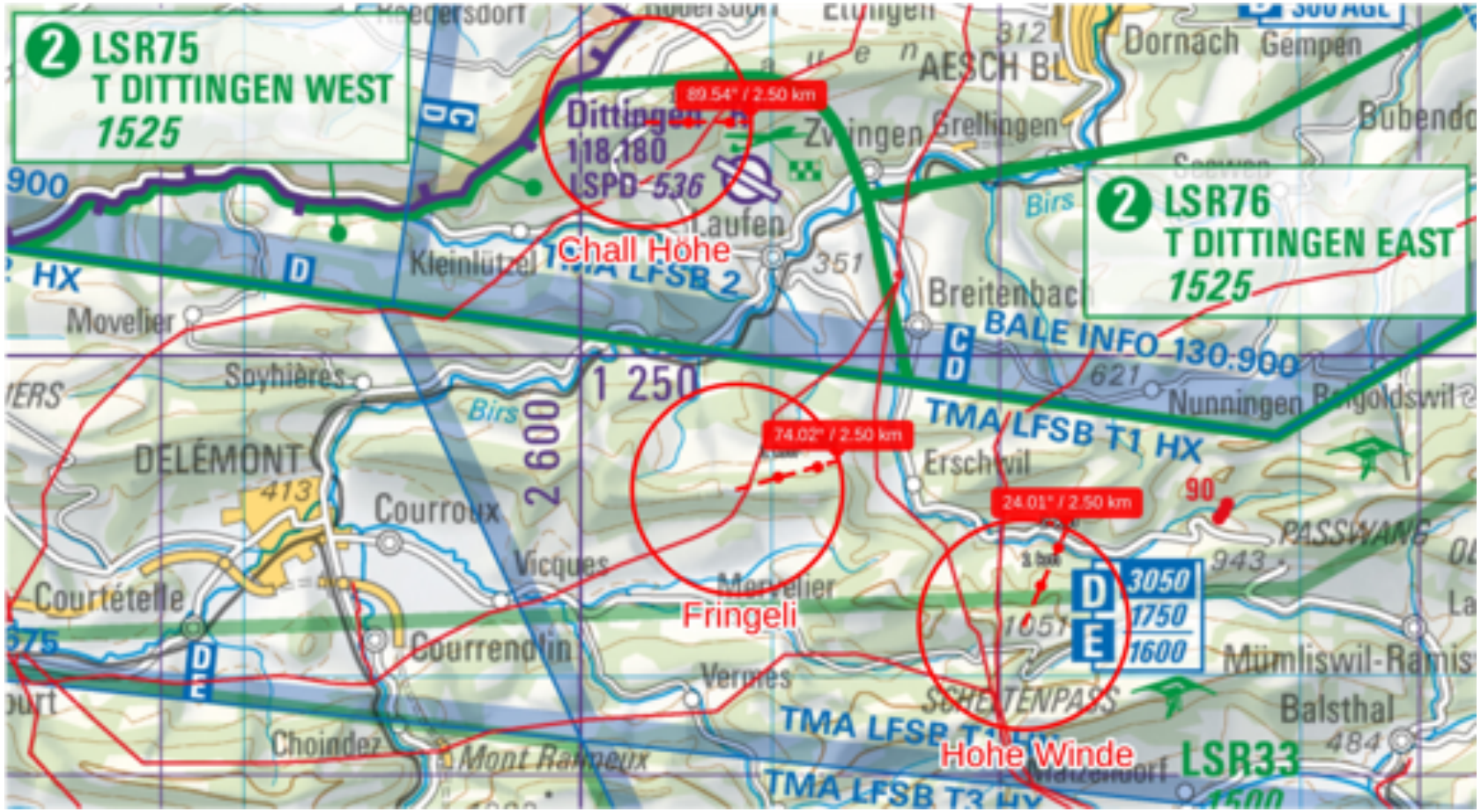

Landung

- Immer Linksvolte
- Direktlandung erlaubt
- Hangkante vor Pisten-schwelle beachten
- Aufsetzpunkt ca. Hangar
- Immer lang landen (Piste nach Querweg wenn möglich nach Links verlassen)

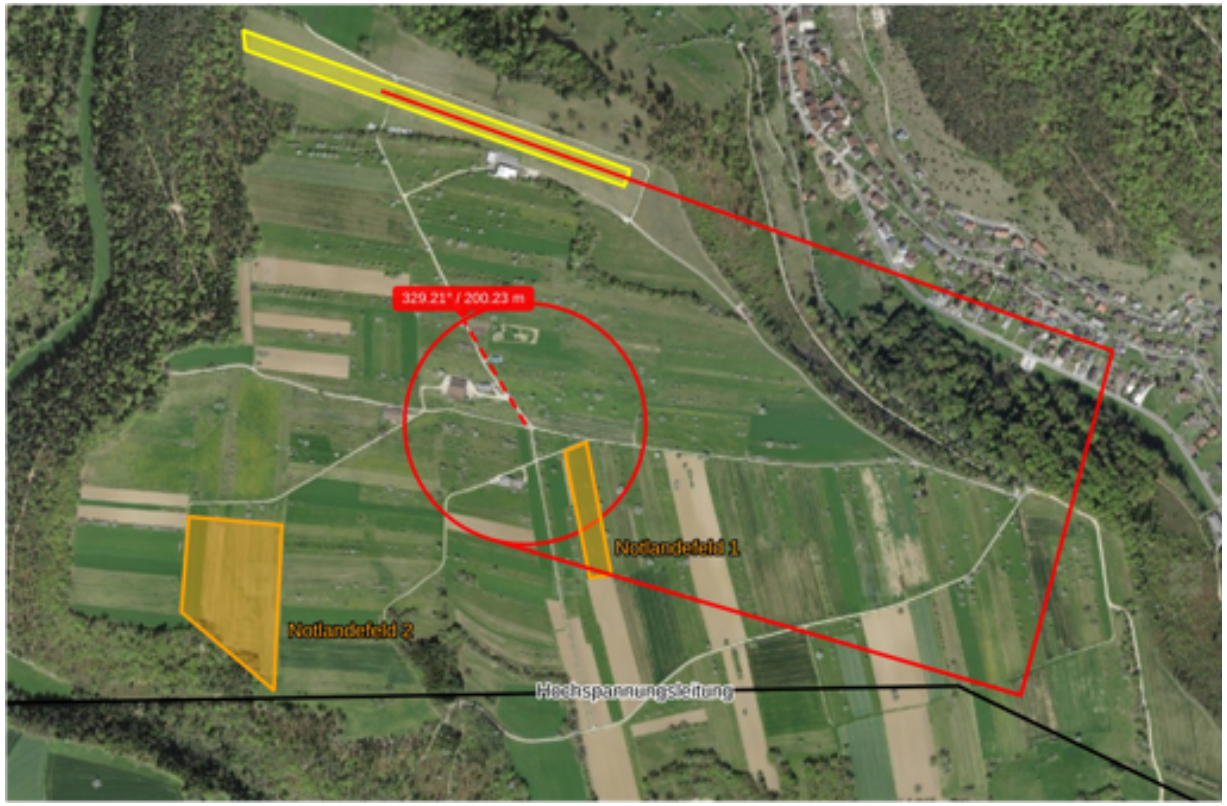

Wettbewerb

- Frequenz: Start, Landung, Infos **118.18Mhz**
- Startlinie: 10km (Radius 5km)
  - Öffnung ca. 15 min nach letztem Klinken
- Maximale Abfluggeschwindigkeit **150km/h Groundspeed**
- Zielkreis: **3km Radius Minimalhöhe 900müM**
  - Höhentoleranz 100m (darin pro Meter 1 Strafpunkt, darunter keine Geschwindigkeitswertung)
  - Meldung 5km vor Zielkreis

Lufträume

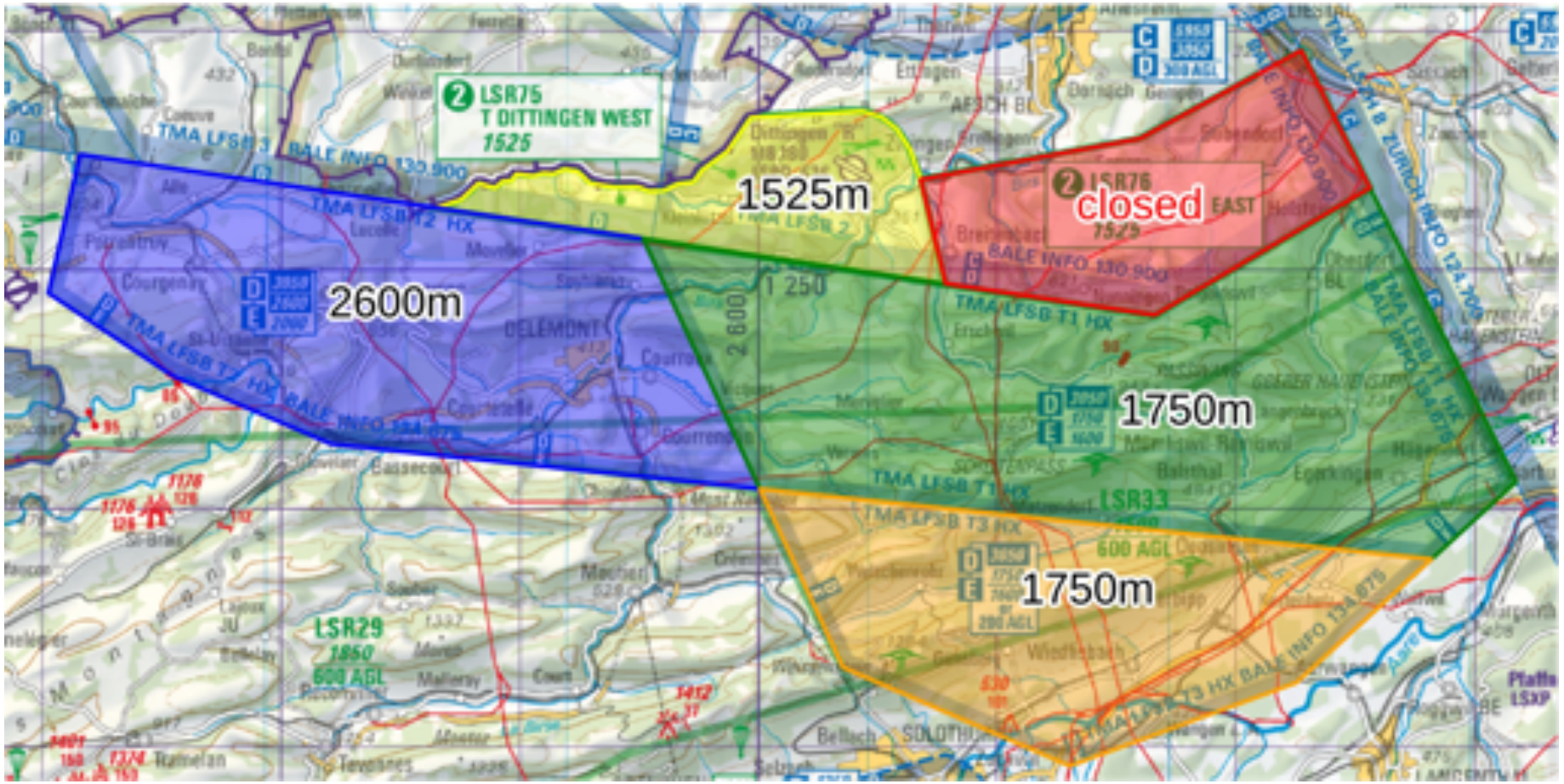
LSR75
T DITTINGEN WEST
1525
1525m
LSR76
closed
EAST
2600m
1750m
1750m
LSR33
LSR29
1850
600 AGL

Lufträume

- Dittingen East nicht verfügbar
- Tango Sektoren nicht verfügbar
- Einflug in kontrollierte Lufträume wird als Aussenlandung gewertet
- Les Eplatures CTR generell mit Freigabe nutzbar

Aussenlandung

- Sofortiges kontaktieren der Konkurrenzleitung mit Koordinaten Landeort

Flug-Files

- File per E-Mail an: fly@rm-dittingen.ch
- Oder USB-Stick / SD-Karte im Wettbewerbsbüro abgeben
- USB/SD mit WK beschriften / E-Mail mit WK im Betreff
- Logger Intervall max. 10s (empfohlen 4s)