UBICACIÓN
Provincia: SORIA
Municipio: GARRAY
Coordenadas: :41º 49’ 17” N 002º 28’ 36” W
Elevación: 1036 m (3400 ft)
Aeródromo cercano N/A
Población más cercana: Garray a 2229m rumbo 102º

CARACTERISTICAS
Orientación: Dos pistas, 09/27 y 02/20
Longitud: 1357 m. y 492 m
Frecuencia 123,500
Tipo de terreno: ASFALTO
Pendiente: No

Viento dominante: SIN DATOS
Dificultad: BAJA
Recuperación con avión: SI

OBSERVACIONES
Puntos de notificación de llegada:
N - Almarza 41o 57’ 00” N 002o 28’ 04” W
E - Fuensaúco 41º 45’ 53” N 002º 20’ 10” W
W - Cidones 41º 48’ 55” N 002º 38’ 23” W
S - Soria 41º 45’ 24” N 002º 28’ 03” W
Circuitos de aproximación recomendados:
Pista 09/27: Sur, 4500 ft MSL (1100 ft AGL)
Pista 02/20: Oeste, 4200 ft MSL (800 ft AGL)
Precaución: colonias de cigüeñas al Sur.
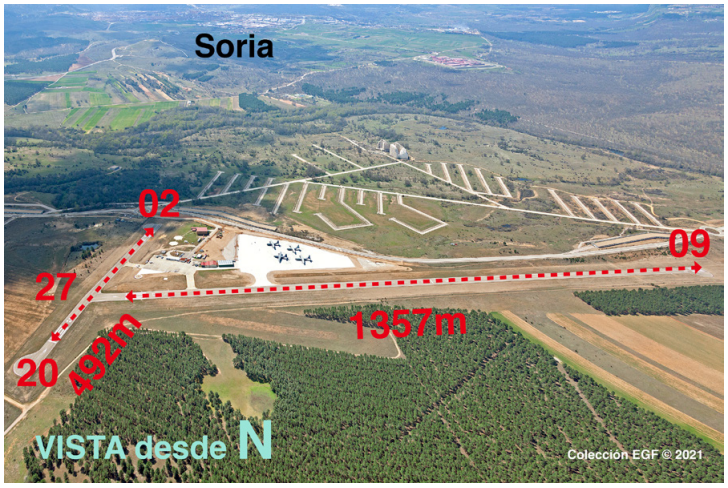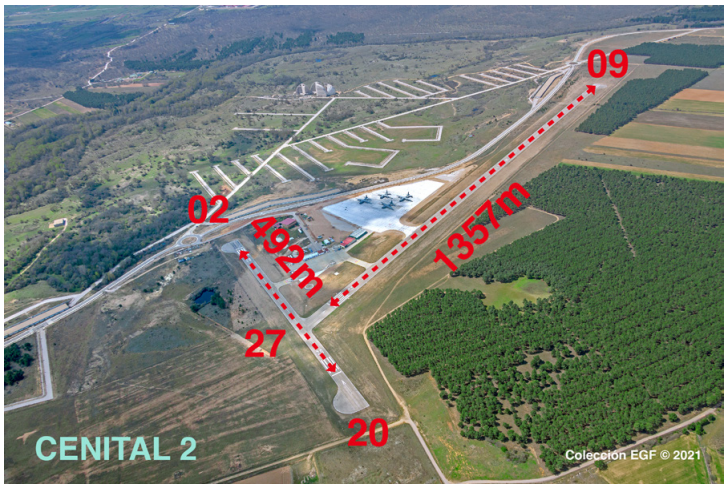
GARRY (LEGY) en Wikiloc https://es.wikiloc.com/rutas-senderismo/garray-legy-campo-aterrizable-emergencia-71167605