



Die Landewiese *Wehr 2* befindet sich auf dem Dinkelberg, westlich und oberhalb von Wehr.

Koordinaten: 4738.317N, 00753.217E

Höhe: 454.0m

Länge: 260.0m

Hinweise: Gelände steigt leicht nach Norden an. 2 Windsäcke am Feld vorhanden. Nach Landung auf die Seite ausrollen. **Bevorzugte Landerichtung nach Norden!**



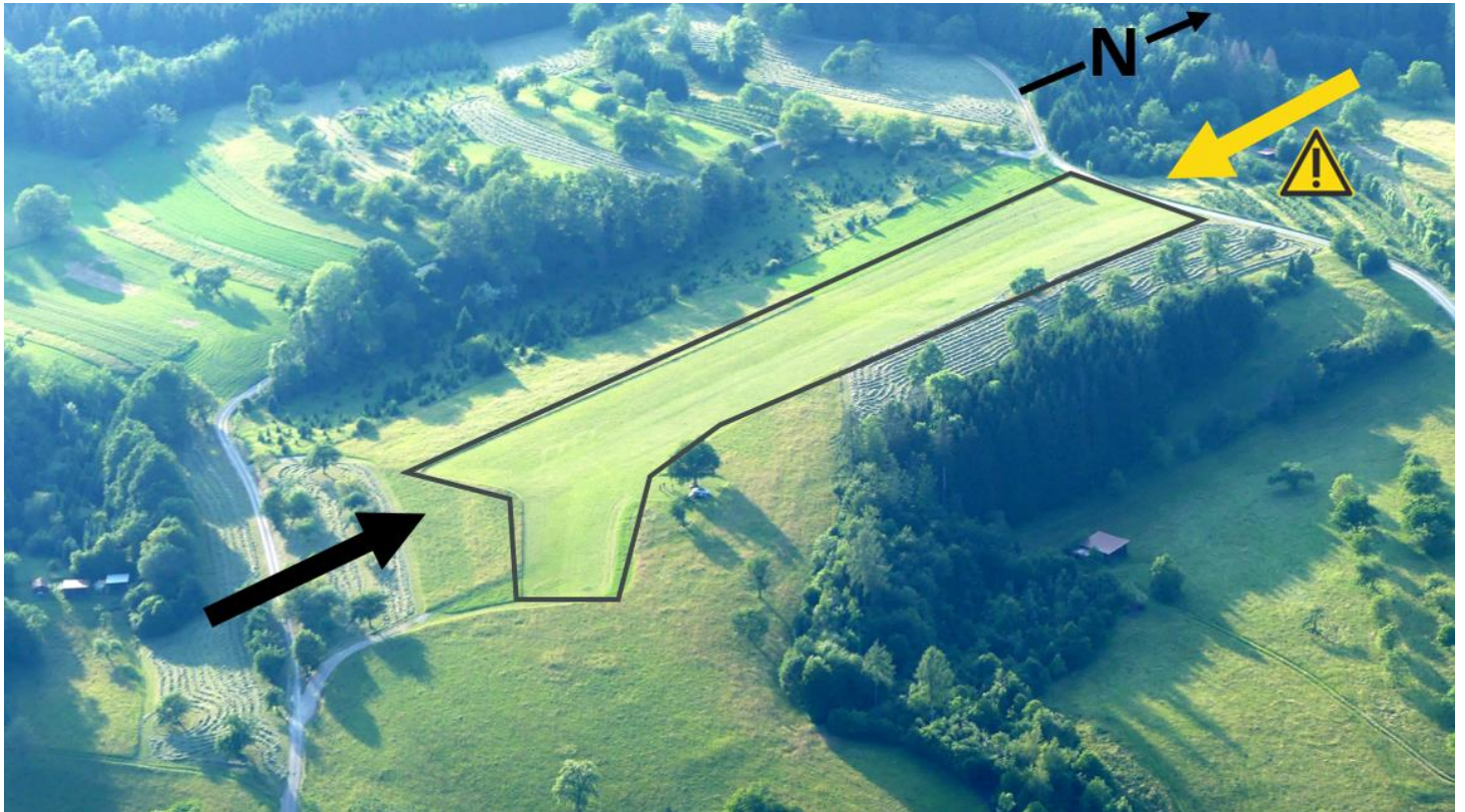
Wehr 2 ist das offizielle Fluggelände einer professionellen Motorschirmflugschule.

Es findet durchgehend, auch unter der Woche, Flugbetrieb statt!! Das Fluggelände wird gepflegt, und die Grasbahn ist immer gemäht.

Die Landung unbedingt bei „**Wehr Info**“ **auf 122.555 MHz** mindestens **5 Minuten vorher anmelden!** Auch wenn kein Flugbetrieb zu sehen oder niemand am Funk ist, muss eine Blindmeldung abgegeben werden! Die Zeit wird benötigt, um das Feld freizumachen (Schirm zusammenlegen, Mäharbeiten unterbrechen, etc.).

Nach der Landung:

- Feld räumen. Es kann problemlos auf die Seite ausgerollt werden!
- Unbedingt Christoph Nägele (Tel.: +49 151 1078 1915) kontaktieren!



Checkliste Landung Wehr:

- Funkfrequenz auf 122.555 MHz rasten
- Wind & Landerichtung geprüft
- Mindestens 5 Minuten vor Landung Funkmeldung absetzen:
„Wehr Info, D-xxxx, Segelflugzeug in xxx mNN, Position xxx, zur Außenlandung auf dem Motorschirmfluggelände Wehr in 5 Minuten!“
 Sollte keine Antwort erfolgen, dann die Meldung ein zweites Mal blind absetzen
- Fahrwerk ausgefahren
- Wölbklappen Landekonfiguration
- Funktion Bremsklappen geprüft
- Gegenanflug im Funk melden
„Wehr Info, D-xxxx, Segelflugzeug im Gegenanflug zur 36 / 18 auf Motorschirmfluggelände Wehr“